


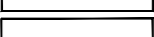







**КОМУНАЛНА ИНФРАСТРУКТУРА
ХИДРОТЕХНИЧКА ИНФРАСТРУКТУРА**

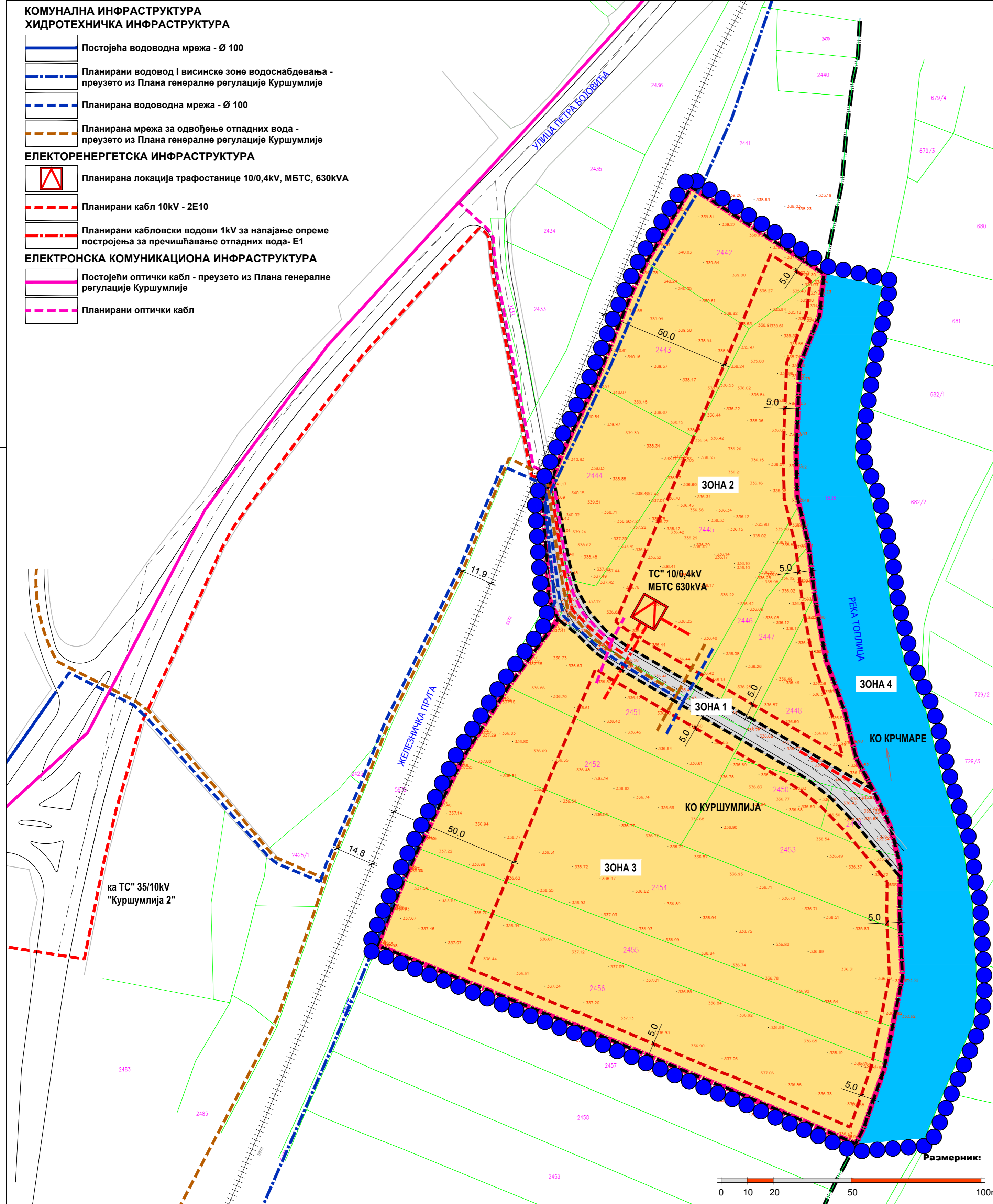
-  Постојећа водоводна мрежа - Ø 100
-  Планирани водовод I висинске зоне водоснабдевања - преузето из Плана генералне регулације Куршумлије
-  Планирана водоводна мрежа - Ø 100
-  Планирана мрежа за одвођење отпадних вода - преузето из Плана генералне регулације Куршумлије

ЕЛЕКТОЕНЕРГЕТСКА ИНФРАСТРУКТУРА





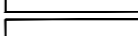





-  Планирана локација трансформационе станице 10/0,4kV, МБТС, 630kVA
-  Планирани кабл 10kV - 2E10
-  Планирани кабловски водови 1kV за напајање опреме постројења за пречишћавање отпадних вода- E1

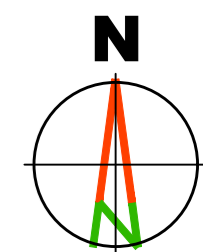
ЕЛЕКТРОНСКА КОМУНИКАЦИОНА ИНФРАСТРУКТУРА

-  Постојећи оптички кабл - преузето из Плана генералне регулације Куршумлије
-  Планирани оптички кабл



ЛЕГЕНДА

-  Граница обухвата плана детаљне регулације
-  Граница катастарских општина
-  Граница грађевинског подручја
-  Регулациона линија
-  Грађевинска линија
-  Граница катастарске парцеле
-  Постојеће постројење за пречишћавање отпадних вода
-  Јавни пут
-  Елементи јавног пута преузети из Плана генералне регулације Куршумлије
-  Водно земљиште - река Топлица



Наручилац и носилац израде плана: ОПШТИНА КУРШУМЛИЈА ул. Пролетерских бригада бб 18 430 Куршумлија		
Обрађивач плана: "АРХИПЛАН" Д.О.О. ул. Кнеза Михаила бр.66 АРАНЂЕЛОВАЦ		
		
Заједнички са: ЈП "УРБАНИЗАМ" ул. Булевар цара Лазара бр.3/III НОВИ САД		
"ANDZOR ENGINEERING" ул. Иве Андрића бр. 13 НОВИ САД		
ПЛАН ДЕТАЉНЕ РЕГУЛАЦИЈЕ ПОСТРОЈЕЊА ЗА ПРЕЧИШЋАВАЊЕ ОТПАДНИХ ВОДА У КУРШУМЛИЈИ		
Назив листа: Синхрон план комуналне инфраструктуре	Размера: 1:1000	Лист број: 6. Датум: децембар, 2018.год.
Руководилац израде: одговорни урбаниста: дипл.инж.арх. Јелена Милићевић (200147914)		